


平成 27 年 3 月 6 日

神戸地方方法務局明石支局

登記官

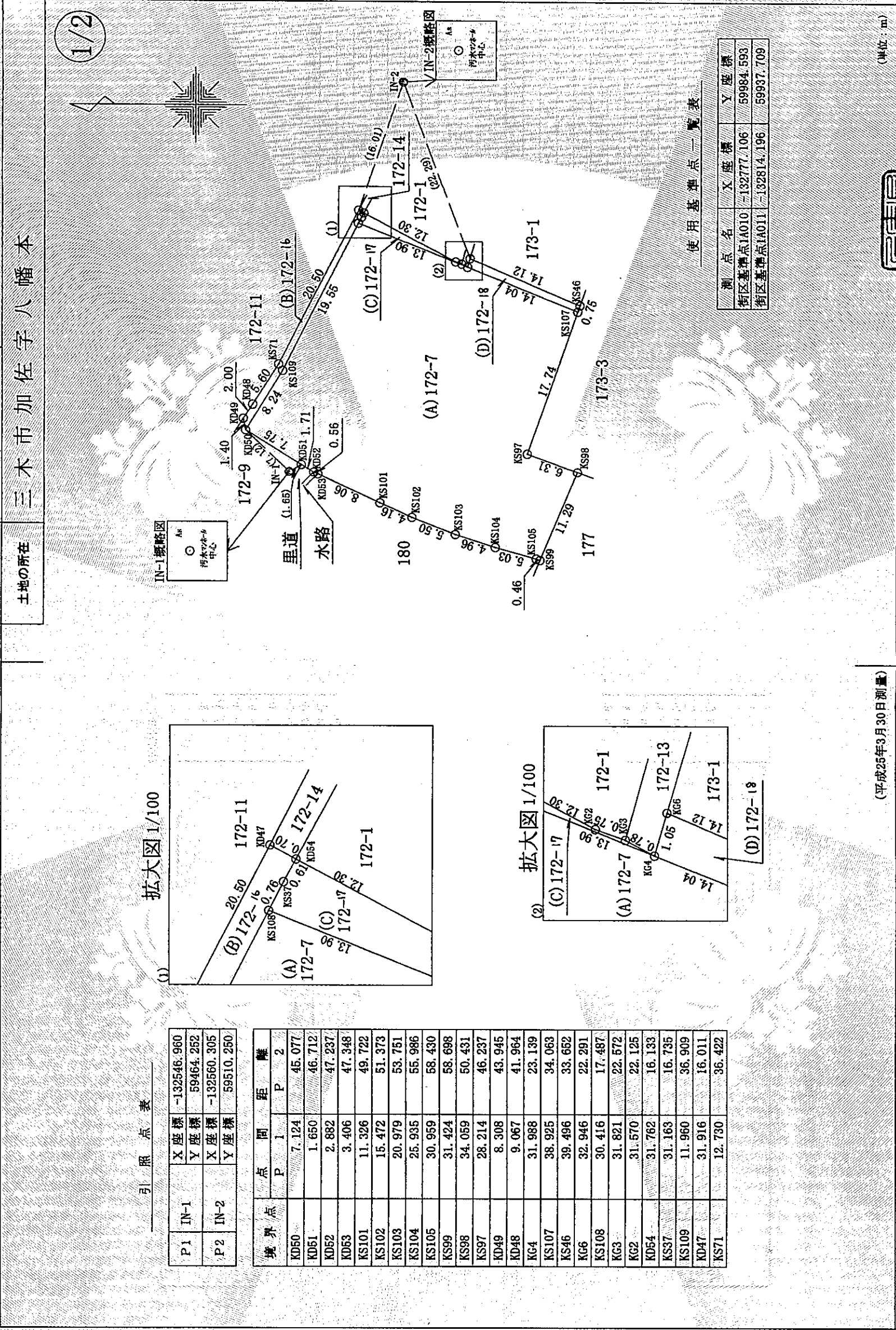
橋幹治



登記年月日：平成27年3月4日

地 書 172-7, 172-16
172-17, 172-18

土地の所在 三木市加佐字八幡本

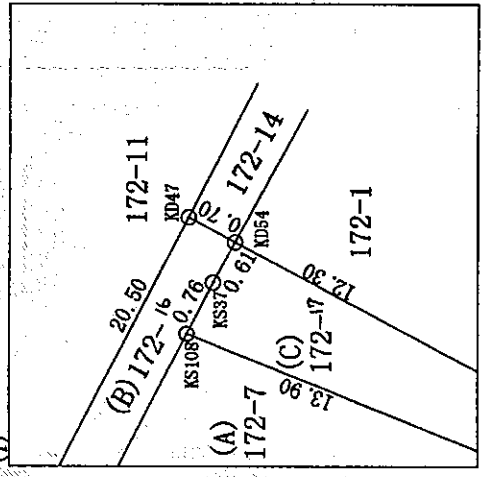


引照点表

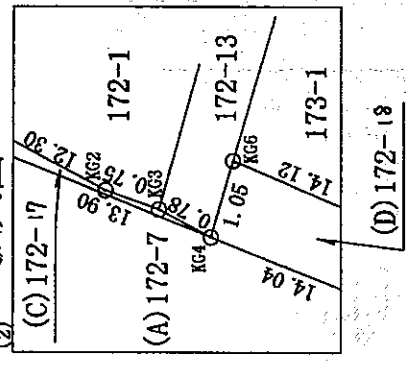
P1	IN-1	X座標		Y座標	
		1	2	1	2
P2	IN-2	X座標		Y座標	
		1	2	1	2

境界点	点 間 距 離	
	P 1	P 2
KD50	7.124	45.077
KD51	1.650	46.712
KD52	2.882	47.237
KD53	3.406	47.348
KS101	11.326	49.722
KS102	15.472	51.373
KS103	20.979	53.751
KS104	25.935	55.986
KS105	30.959	58.430
KS99	31.424	58.698
KS98	34.059	50.431
KS97	28.214	46.237
KD49	8.308	43.945
KD48	9.067	41.964
KG4	31.988	23.139
KS107	38.925	34.063
KS46	39.496	33.652
KG6	32.946	22.291
KS108	30.416	17.487
KG3	31.821	22.572
KG2	31.570	22.125
KD54	31.762	16.133
KS37	31.163	16.735
KS109	11.960	36.909
KD47	31.916	16.011
KS71	12.730	36.422

拡大図 1/100



拡大図 1/100



使用基準点一覧表

測点名	X座標	Y座標
街区基準点I4010	-132777.106	59984.593
街区基準点I4011	-132814.196	59937.709

(平成25年3月30日測量)

三木市志染町青山1丁目10番地の6

第S61-1397号

測量士 横山 勇

三木市企画管理部企画財政課

本岡 忠明

(平成 27 年 2 月 20 日作製)

作製者

申請人

三木市長 敷本 吉秀

(単位: m)

縮尺

500



これは図面に記録されている内容を証明した書面である。