













緑が丘地区 避難先一覧

* ()は、収容可能人数

自治会名	1次避難所 	指定緊急避難場所			1次避難所が適さない 災害時の避難場所	2次避難所 (指定避難所) 	指定緊急避難場所			2次避難所が適さない 災害時の避難所	備考 note		
		洪水 	土砂 	地震 			洪水 	土砂 	地震 				
緑が丘町東1丁目	うめ公園	○	○	○		緑が丘中学校 (420人) Midorigaoka junior high school TEL85-1500	○	○	○				
緑が丘町東2丁目	第2公園	○	○	○		緑が丘東小学校 (300人) Midorigaoka higashi elementary school TEL85-1900	○	○	○				
緑が丘町東3丁目	緑が丘中学校	○	○	○		緑が丘町公民館 (600人) Midorigaokachō community center TEL85-7011	○	○	○				
緑が丘町東4丁目	もみじ公園	○	○	○		緑が丘町公民館	緑が丘小学校 (500人) Midorigaoka elementary school TEL84-0744	○	×		○	緑が丘町公民館	
緑が丘町中2丁目	緑が丘町自治会館	○	○	○									
緑が丘町中3丁目	いちょう公園	○	○	○									
緑が丘町中1丁目	緑が丘南公園	○	○	○									
緑が丘町西1丁目	緑が丘小学校	○	×	○									
緑が丘町西2丁目	さくら公園	○	○	○									
緑が丘町西3丁目	あかしあ公園	○	○	○									
緑が丘町西4丁目	さつき公園	○	○	○									
緑が丘町西5丁目		○	○	○									
緑が丘町本町 (1丁目、2丁目)	緑が丘本町会館	○	○	○									
	第10公園	○	○	○									