










吉川地区(東吉川) 避難先一覧

* ()は、収容可能人数

自治会名	1次避難所 	指定緊急避難場所			1次避難所が適さない 災害時の避難場所	2次避難所 (指定避難所) 	指定緊急避難場所			2次避難所が適さない 災害時の避難場所	備考 note		
		洪水 	土砂 	地震 			洪水 	土砂 	地震 				
稲田	竹原	吉川町公民館	○	○	○	東吉川小学校	吉川町公民館 (200人) Yokawachō community center TEL72-1577	○	○	○			
	宮脇	若宮神社	○	○	○			緑台	緑台公民館	○		○	○
金会	金会公民館	○	○	○	福吉					福吉公民館 (前広場)		○	○
昆沙門	美囊川右岸	昆沙門公民館	○	○				○	市野瀬			市野瀬公民館 (前広場)	○
	美囊川左岸	東吉川小学校	○	○	○			東田		東田公民館 (前広場)			○
市野瀬	大沢川右岸	市野瀬公民館 (前広場)	○	○	○				楠原			楠原公民館	○
	大沢川左岸	東吉川小学校	○	○	○			豊岡		豊岡公民館			○
東田	東田公民館 (前広場)	○	○	○	南豊岡				南豊岡公民館 (前広場)			○	○
南豊岡	南豊岡公民館 (前広場)	○	○	○				南水上		南水上公民館		○	○
南水上	南水上公民館	○	○	○	北水上				北水上公民館 (前広場)			○	○
北水上	北水上公民館 (前広場)	○	○	○				奥谷		吉川総合公園		○	○
奥谷	吉川総合公園	○	○	○	吉川総合公園 (400人) Yokawa sōgō kōen TEL73-1155				○			○	○

* 未耐震の施設は、地震災害時、()に記載した広場等を使用

緊急時は、各地域の避難所の指定に関わらず、最も近く、安全に移動できる避難所に避難してください。