











口吉川地区 避難先一覧

* () は、収容可能人数

自治会名	1次避難所 	指定緊急避難場所			1次避難所が適さない 災害時の避難場所	2次避難所 指定避難所) 	指定緊急避難場所			2次避難所が適さない 災害時の避難所	備考 note						
		洪水 	土砂 	地震 			洪水 	土砂 	地震 								
久次	久次公民館	○	○	○		口吉川小学校 (200人) Kuchiyokawa elementary school TEL88-0224	○	×	○	口吉川町公民館							
里脇	里脇公民館	×	○	×	里脇交流施設												
槇	槇公民館	○	○	○													
	大栄環境	○	○	○													
大島	1~6班 中島地区				天理教口吉川分教会												
	7, 8, 11班 片山地区	×	○	○	善祥寺												
	9, 10班 福羅地区				南畑構造改善センター												
笹原	笹原公民館 (横広場)	○	○	○													
裙原	裙原公民館	○	○	○													
東中	東中公民館	○	○	×	口吉川小学校												
桃坂	桃坂公民館	○	○	○													
殿畑	殿畑消防器具庫前	○	×	○	口吉川町公民館							口吉川町公民館 (300人) Kuchiyokawachō community center TEL88-0004	○	○	○	口吉川町公民館	
	殿畑公民館	×	○	○													
南畑	南畑構造改善センター	○	×	○													
保木	保木営農組合施設前 駐車場	○	○	○													
東	東公民館	○	○	×													
馬場	馬場公民館	○	○	○													
西中	西中公民館	○	○	○													
蓮花寺	蓮花寺公民館 (横広場)	○	○	○													

* 未耐震の施設は、地震災害時、()に記載した広場等を使用
 * 東中公民館、東公民館の地震の×は、ため池の堤防の決壊による氾濫を想定

緊急時は、各地域の避難所の指定に関わらず、最も近く、安全に移動できる避難所に避難してください。